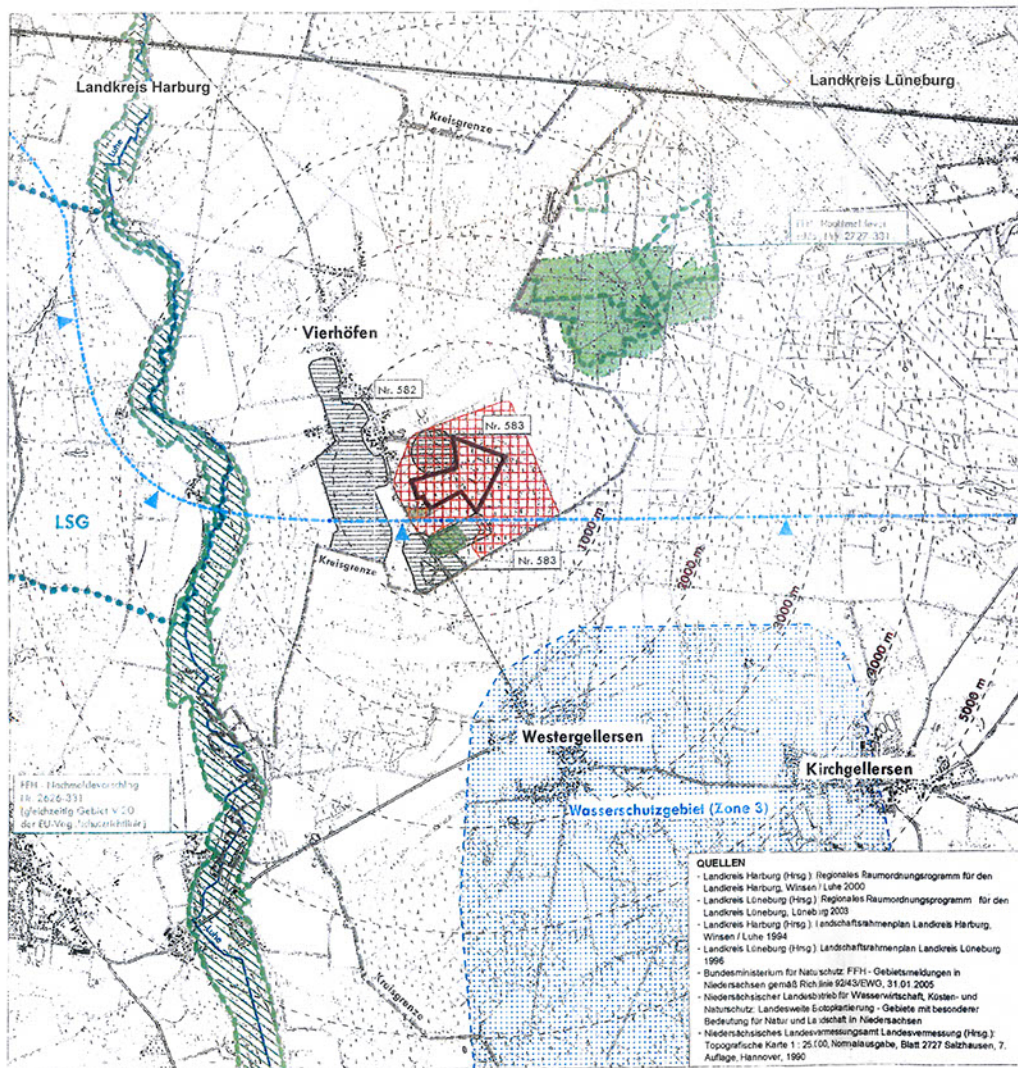


Naturschutzrechtlich geschützte Biotope und Landschaften unmittelbar um das Abbauggebiet

- a. Direkt an der nördlichen Grenze zieht sich das Altbauggebiet (rund 17 Hektar) hin. Laut Fortschreibung Landschaftsrahmenplan / Nr. 912 handelt es sich hierbei um ein „Gebiet mit sehr hoher Bedeutung für Tier-/ Pflanzen und Artenschutz“. In diesem ökologisch hochwertigen Feuchtbiotop befindet sich darüber hinaus das Schutzgebiet Nr. 584 (RROP). Dies ist von landesweiter Bedeutung und erfüllt die Voraussetzung für eine NSG-Ausweisung / § 39, Abs. 1 BNatSchG.
- b. Im Nordosten des Abbauggebietes ca. 1000 Meter entfernt befindet sich der Einemhofer Forst, der zum Landkreis Lüneburg gehört. Dieser Wald ist von besonderer Bedeutung für Natur, Landschaft und Erholung. Das Waldgebiet ist weit überwiegend als FFH-Gebiet gemeldet (Nachmeldevorschlag Nr. 2727 – 331). Nördlich angrenzend befindet sich das Kranichmoor, dass ebenfalls als FFH-Fläche angemeldet ist.
- c. Im Westen grenzt das Abbauggebiet direkt an folgende besonders geschützte Landschaftsteile:
 - Gebiet mit besonderer Bedeutung für Natur und Landschaft in Niedersachsen (landesweite Biotop-Kartierung / RROP Nr. 583 bzw. Aktualisierung Landschaftsrahmenplan Nr. 913 – Gebiet mit hoher Bedeutung).
 - An das Schutzgebiet Nr. 913 schließt sich mittelbar im Landkreis Lüneburg ein bereits bestehendes LSG (Eichenhainbuchenwald Kirch-, Süder- und Westergellersen) an. Des Weiteren sind direkt benachbarte und an den Landkreis Harburg angrenzende Bereiche im RROP des Landkreises Lüneburg als mögliche LSG gekennzeichnet.
 - Des Weiteren befindet sich westlich direkt angrenzend an das Abbauggebiet ein Landschaftsteil ebenfalls mit obiger Schutzausweisung im RROP und Landschaftsrahmenplan.
 - Außerdem erstrecken sich an der K 37 die „Bruchwiesen“ von der Ortsmitte Vierhöfens bis zur Kreisgrenze. Hierbei handelt es sich um einen „Schutzwürdigen Bereich von regionaler Bedeutung“ / RROP Nr. 582 und laut Fortschreibung Landschaftsrahmenplan (Nr. 911) um ein „Gebiet mit hoher Bedeutung für Tier-/ Pflanzen und Artenschutz“.

Siehe Umseitig Fortschreibung Landschaftsrahmenplan des Landkreises Harburg und zeichnerische Darstellung RROP



REGIONALES RAUMORDNUNGSPROGRAMM LANDKREIS HARBURG

- Vorranggebiet für die Rohstoffgewinnung
- Vorranggebiet für Natur und Landschaft
- Vorranggebiet für die Trinkwassergewinnung
- Vorranggebiet für die Erholung

REGIONALES RAUMORDNUNGSPROGRAMM LANDKREIS LÜNEBURG

- Vorranggebiet für Trinkwassergewinnung (Wasserschutzgebiet Zone 3)
- Vorranggebiet für die Erholung

LANDSCHAFTSRAHMENPLAN LANDKREIS HARBURG

- Schutzwürdige Bereiche
Nr. 582 (regionale Bedeutung)
Nr. 583 (landesweite Bedeutung, erfüllt Voraussetzungen für NSG-Ausweisung)
Nr. 584 (regionale Bedeutung)
- LSG
Landschaftsschutzgebiet "Buchwedel und Umgebung"

SONSTIGE SCHUTZWÜRDIGE BEREICHE

- Gemeldete FFH - Gebietsvorschläge (Nachmeldung 2005)
Nr. 2626-331 - Gewässersystem der Luhe und unteren Neetze (gleichzeitig V 20 der EU - Vogelschutzrichtlinie)
Nr. 2727-331 - Laubwälder am Eimenhof und Kranichmoor
- Gebiete mit besonderer Bedeutung für Natur und Landschaft in Niedersachsen (Landesweite Biotopkartierung)

SONSTIGES

- Gebiet des geplanten Abbaus
- Entfernungsradien zum geplanten Abbaubereich
- 5000 m Entfernung zum geplanten Abbaubereich

Weitere Angaben sind dem Textteil zu entnehmen.

Vorhabensträger: Manzke Besitz GmbH & Co. KG
Gewerbegebiet 1, 21397 Volkstorf

Umweltverträglichkeitsstudie zum Bodenabbau in Vierhöfen

Plan 1:
Ziele und Vorgaben übergeordneter Planungen

maßstab: Verkleinerung	Datum: 15.03.2006	
Format: 594 x 420 mm (auf A3)	Bearbeiter / Zeichner: Leptien / Kometling	

BUSCH
LEPTIEN
KRACK

Stadt- und Regionalplanung
Landschaftplanung
Gartenarchitektur

Strohoppel 4
31921 Uthmanneby
Tel. 04131 - 868 52
Fax 04131 - 868 970
leptien-krack@online.de
www.jupfisch.de






- QUELLEN**
- Landkreis Harburg (Hrsg.) Regionales Raumordnungsprogramm für den Landkreis Harburg, Wissen / Luhe 2000
 - Landkreis Lüneburg (Hrsg.) Regionales Raumordnungsprogramm für den Landkreis Lüneburg, Lüneburg 2003
 - Landkreis Harburg (Hrsg.) Landschaftsrahmenplan Landkreis Harburg, Wissen / Luhe 1994
 - Landkreis Lüneburg (Hrsg.) Landschaftsrahmenplan Landkreis Lüneburg 1996
 - Bundesministerium für Naturschutz: FFH - Gebietsmeldungen in Niedersachsen gemäß Richtlinie 92/43/EWG, 31.01.2005
 - Niedersächsischer Landesbetrieb für Wasserwirtschaft, Küsten- und Naturschutz: Landesweite Biotopkartierung - Gebiete mit besonderer Bedeutung für Natur und Landschaft in Niedersachsen
 - Niedersächsisches Landesvermessungsamt: Landesvermessung (Hrsg.) Topografische Karte 1:25.000, Normalausgabe, Blatt 2727 Seitzhausen, 7. Auflage, Hannover, 1990

FFH - Hochmoorvorrichtung
Nr. 2626-331
(gleichzeitig Gebiet V 20
der EU-Vogelschutzrichtlinie)



Anlage 12 zur Infomappe an die Entscheidungsträger


LRP / Karte

Bewertung der Biotoptypen

-  Biotop mit sehr hoher Bedeutung
-  Biotop mit hoher Bedeutung
-  Biotop mit mittlerer Bedeutung
-  Biotop mit geringer Bedeutung
-  Biotop mit sehr geringer Bedeutung

Bewertung von Gebieten für den Tier- und Pflanzenartenschutz

-  Gebiet mit sehr hoher Bedeutung für den Tier-/Pflanzenartenschutz (mit Gebiets-Nr.)
-  Gebiet mit hoher Bedeutung für den Tier-/Pflanzenartenschutz (mit Gebiets-Nr.)

-  **bisheriges Abbauggebiet**
= rot umrandet, straffiert
Siehe Bewertung oben:
Gebiet mit sehr hoher Bedeutung für den Tier-/Pflanzenartenschutz

-  **geplantes Abbauggebiet**
= rote Fläche
Erfüllt die Voraussetzungen für Landschaftsschutzgebiet (RRÖP 2007, Seite 46)

